

Јадар

Јадар је област у западној Србији око реке Јадар.

Средиште Јадра је Лозница.



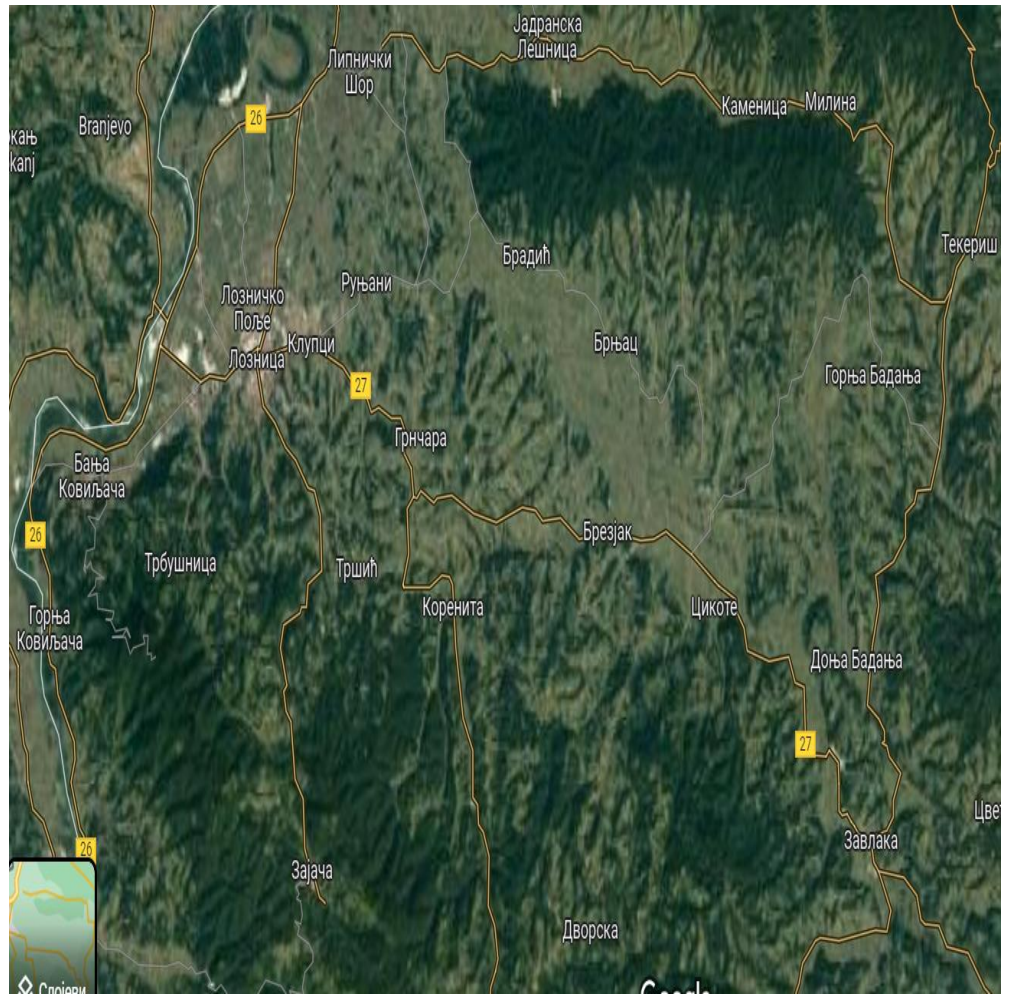

Река Јадар је десна притока Дрине, а настаје на територији општине Осечина.

Планине у овом пределу су: Гучево, Борања, Соколске планине, Јагодња, Медведник, Повлен, Маљен, Сувобор.

Клима је умерено-континентална са средњом годишњом температуром 11 степени целзијусових.

Раџиојла Шарчевић,
наставница географије

Знамените личности Јадра



Јован Цвијић

1865-1927



Чувени српски научник, оснивач Српског географског друштва, председник Српске краљевске академије (сада САНУ), професор и ректор Београдског универзитета, почасни доктор Универзитета Сорбоне и Карловог универзитета у Прагу, оснивач Српског географског друштва 1910. године у Београду.

Бавио се друштвеном и физичком географијом, геоморфологијом, етнографијом, геологијом, антропологијом и историјом.

Сматра се утемељивачем српске географије.

Биографија


Јован Цвијић је рођен 12. октобра 1865. године у Лозници. Прво школско образовање стекао је у Лозници, ниже разреде гимназије завршио је у Шапцу као најбољи ученик.

1881. године прелази у Београд у пети разред гимназије.

Волео је природне науке, физику, хемију, биологију и географију.

По завршетку гимназије 1884. године уписује студије географије на Великој школи у Београду . Студије завршава 1888. године и почиње да ради као предавач географије у Другој мушкој београдској гимназији.

1889. године уписује студије физичке географије и геологије на Бечком универзитету као државни питомац.



Најважнији радови

Читав живот посветио је и научним истраживањима. Сматрао је да је терен проучен ако се очима види, ногама прегазу и са локалним становништвом промишљено поразговара.

Подручје Балканског полуострва које износи око 500 000 км квадратних истраживао је 38 година.

Први његови објављени радови:

- 1889. „Ка познавању крша Источне Србије“;
- 1891. „Преконошка пећина“;
- 1893. „Географска испитивања области Кучаја“;
- 1893. „Пећине и подземна хидрографија у Источној Србији“;
- 1895. „Карст, географска монографија“;
- 1896. „Извори, тресаве и водопади у Источној Србији“.

Као зрео и искусан научник написао је:

- 1922. „Ђердапске терасе“;
- 1925. „Карст и човек“;
- 1925. „Карст и српске народне приповетке“.
- „Балканско полуострво“



Како га се данас сећа Србија ?

Највиши врх Шумадије се зове
Цвијићев врх (1132.м.н.в)



Од 17. септембра 2004. у
оптицају је новчаница са
његовим ликом



11 школа у Србији и 3 у Републици
Српској носи његово име. Готово да
нема града у Сбији који нема улицу
која носи његово име.

Споменик на Студентском тргу у
Београду .

Од 1961. Географски институт у
Београду носи његово име.

Јован Цвијић је умро у 62. години 16. јануара 1927. године, а сахрањен је на Новом Гробљу. Своје имање је завештао и оставио Српском географском друштву.



Меморијални музеј Јована Цвијића